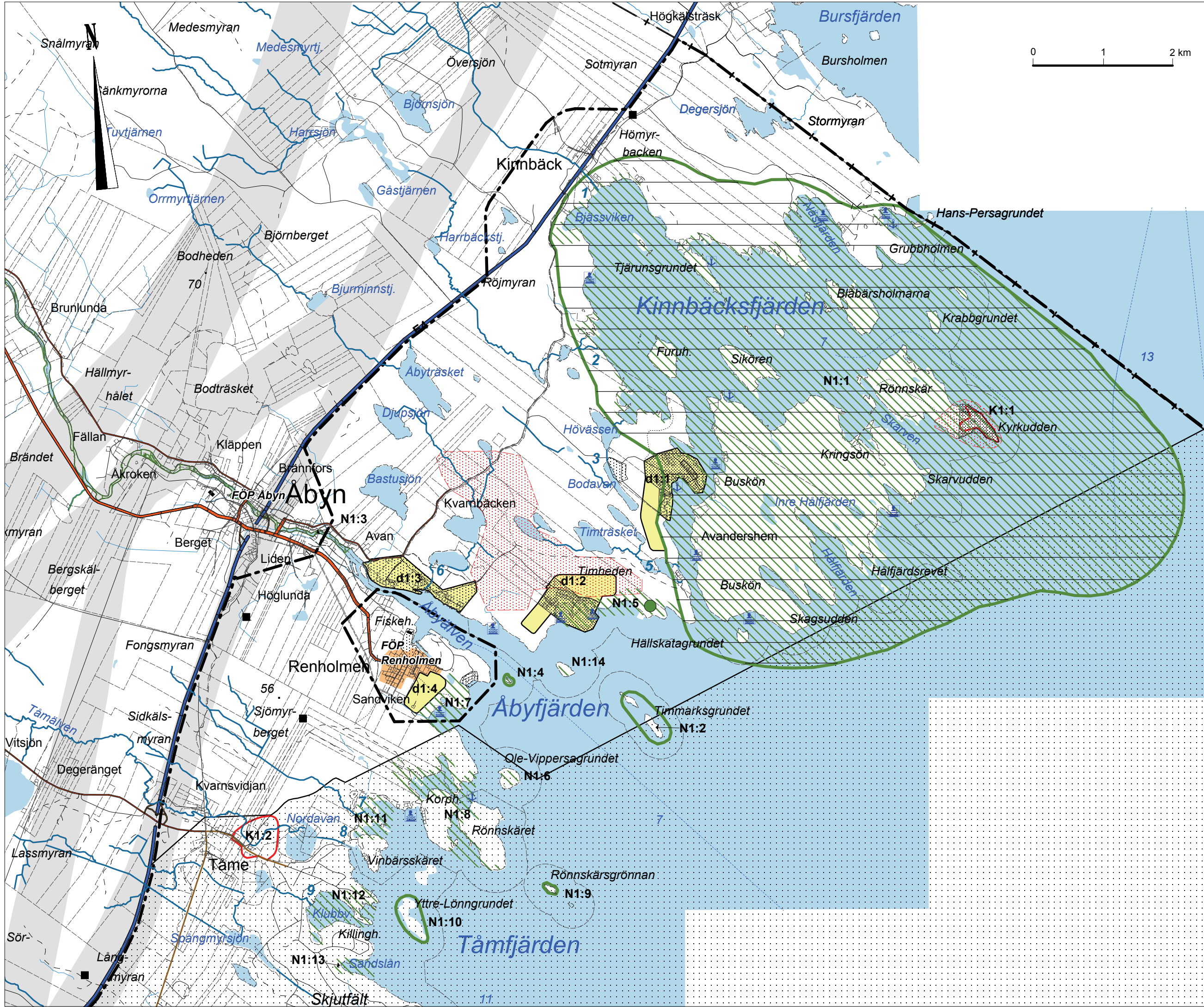


Bladindelning







- BETECKNINGAR**
- Plangräns
  - Detaljplan
  - Planutredning
  - Område för bostäder/fritidsbebyggelse etc
  - Område av riksintresse för naturvärden
  - Område av riksintresse för friluftslivet
  - Område av riksintresse för kulturmiljövården
  - Område av riksintresse för yrkesfisket
  - Område av riksintresse för försvarsmakten
  - Område av riksintresse för rennärigen
  - Föreslaget område av riksintresse för vindbruk
  - Skyddsområde för vattentäkt
  - Naturreservat, naturvårdsområde
  - Natura 2000
  - Biotopskydd
  - Område med högt naturvärde
  - Vätmark, klass 1-2
  - 3
  - Värdefullt vattendrag
  - Skyddsvårt naturområde
  - Värdefullt område för fågellivet
  - Värdefull kulturmiljö
  - Område rikt på fornlämnningar
  - Småbåtshamn (kommunal)
  - Ankringsplats
  - Badplats resp. kommunal badplats
  - Utflyktsmål för det rörliga båtlivet
  - Utredningsområde (bullerpåverkan)
  - Norrbotniabanan, föreslagen korridor

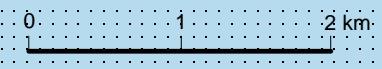
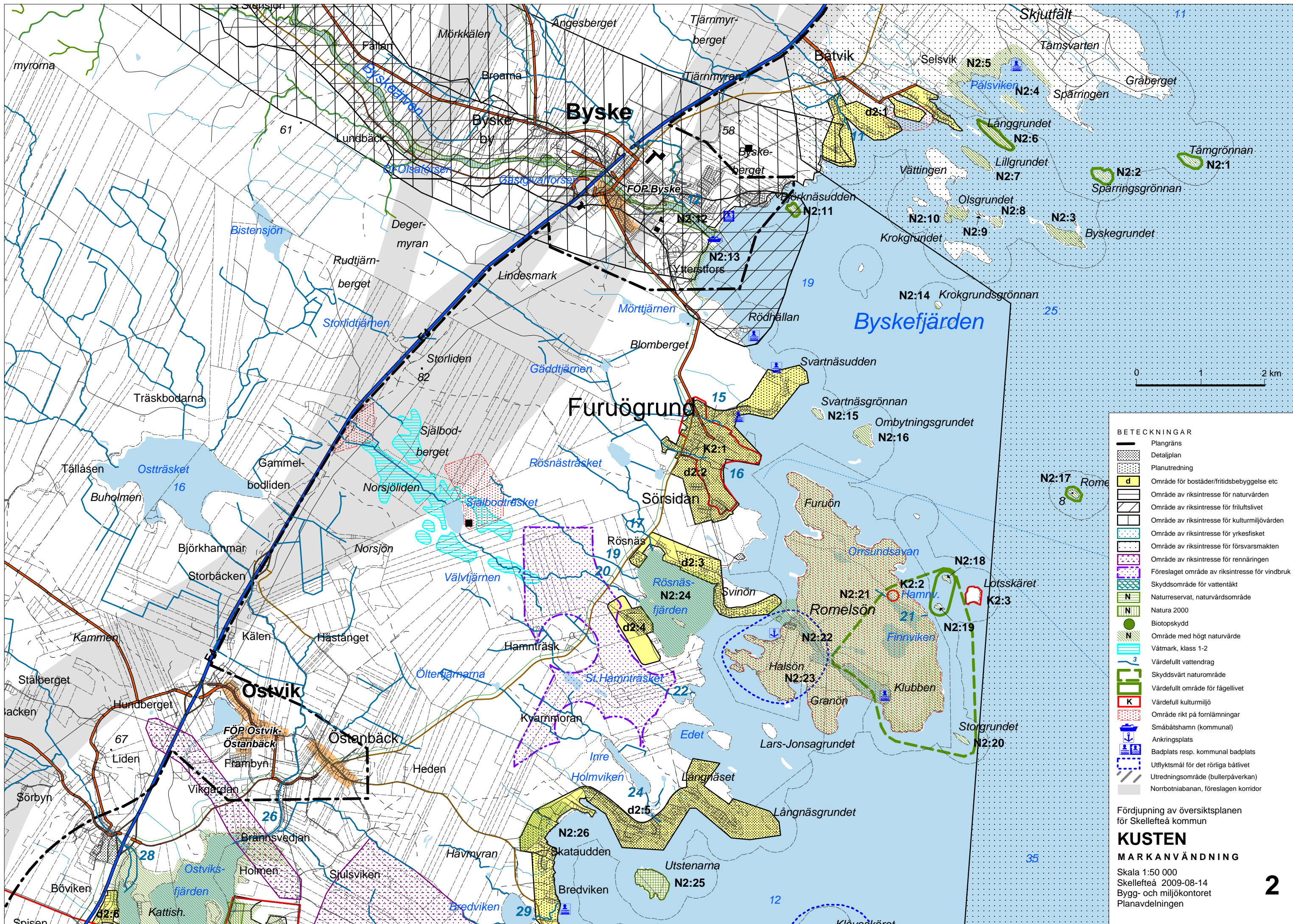
Fördjupning av översiktsplanen för Skellefteå kommun

**KUSTEN**

**MARKANVÄNDNING**

Skala 1:50 000  
 Skellefteå 2009-08-14  
 Bygg- och miljökontoret  
 Planavdelningen





- BETECKNINGAR**
- Plangräns
  - Detaljplan
  - Planutredning
  - Område för bostäder/fritidsbebyggelse etc
  - Område av riksintresse för naturvården
  - Område av riksintresse för friluftslivet
  - Område av riksintresse för kulturmiljövärden
  - Område av riksintresse för yrkesfisket
  - Område av riksintresse för försvarsmakten
  - Område av riksintresse för rennärigen
  - Föreslaget område av riksintresse för vindbruk
  - Skyddsområde för vattentäkt
  - Naturservat, naturvårdsområde
  - Natura 2000
  - Biotopskydd
  - Område med högt naturvärde
  - Våtmark, klass 1-2
  - Värdefullt vattendrag
  - Skyddsvärt naturområde
  - Värdefullt område för fågellivet
  - Värdefull kulturmiljö
  - Område rikt på fornlämningar
  - Småbåtshamn (kommunal)
  - Ankringsplats
  - Badplats resp. kommunal badplats
  - Utfluktsmål för det rörliga båtlivet
  - Utredningsområde (bullerpåverkan)
  - Norrbotnianbanan, föreslagen korridor

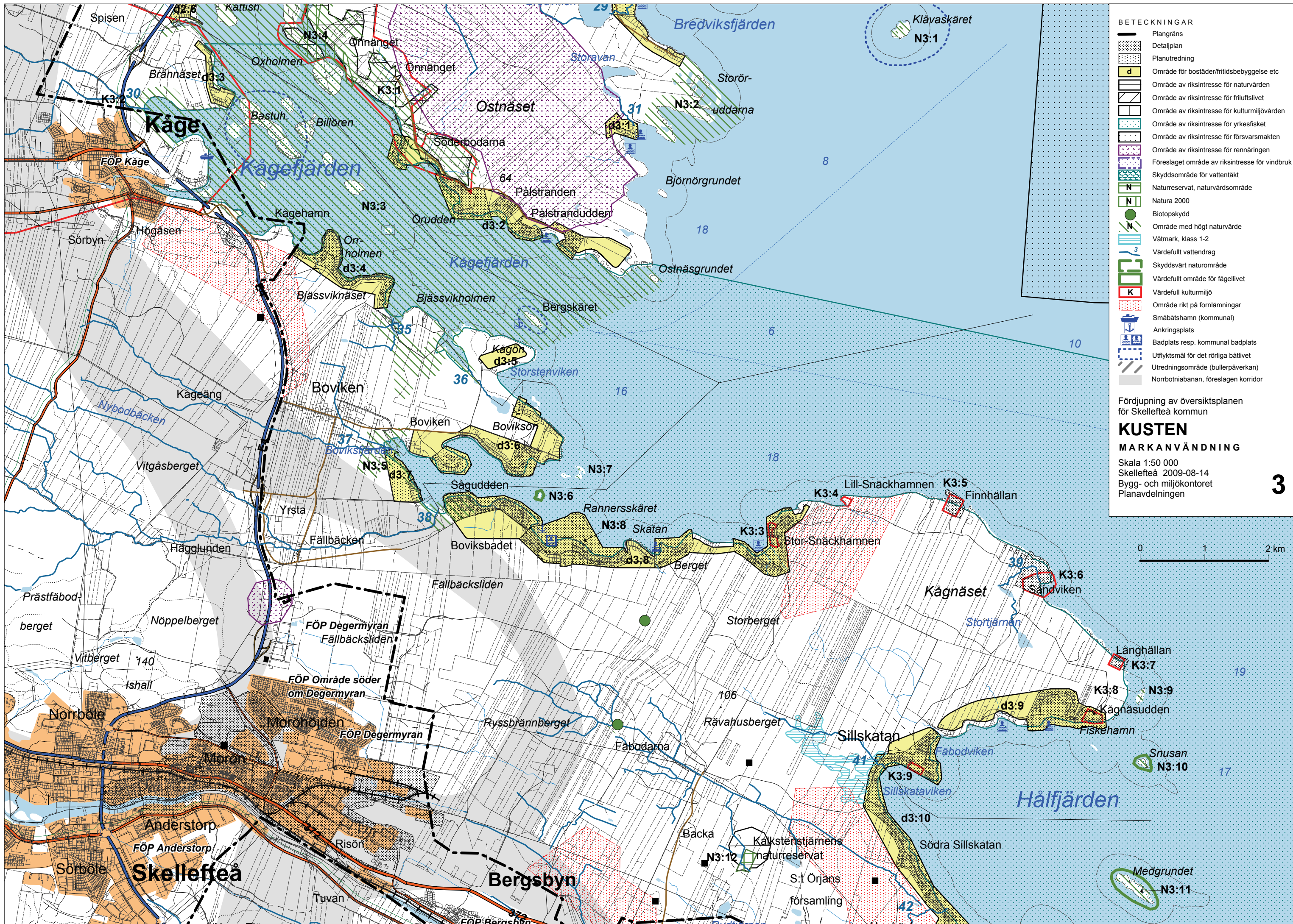
Fördjupning av översiktsplanen för Skellefteå kommun

**KUSTEN**

**MARKANVÄNDNING**

Skala 1:50 000  
 Skellefteå 2009-08-14  
 Bygg- och miljökontoret  
 Planavdelningen





- BETECKNINGAR**
- Plangräns
  - Detaljplan
  - Planutredning
  - Område för bostäder/fritidsbebyggelse etc
  - Område av riksintresse för naturvården
  - Område av riksintresse för friluftslivet
  - Område av riksintresse för kulturmiljövården
  - Område av riksintresse för yrkesfisket
  - Område av riksintresse för försvarsmakten
  - Område av riksintresse för rennaringen
  - Föreslaget område av riksintresse för vindbruk
  - Skyddsområde för vattentäkt
  - Naturreservat, naturvårdsområde
  - Natura 2000
  - Biotopskydd
  - Område med högt naturvärde
  - Vätmark, klass 1-2
  - Värdefullt vattendrag
  - Skyddsvårt naturområde
  - Värdefullt område för fågellivet
  - Värdefull kulturmiljö
  - Område rikt på fornlämningar
  - Småbåtshamn (kommunal)
  - Ankringsplats
  - Badplats resp. kommunal badplats
  - Utflyktsmål för det rörliga bätlivet
  - Utredningsområde (bullerpåverkan)
  - Norrbotniabanan, föreslagen korridor

Fördjupning av översiktsplanen  
för Skellefteå kommun

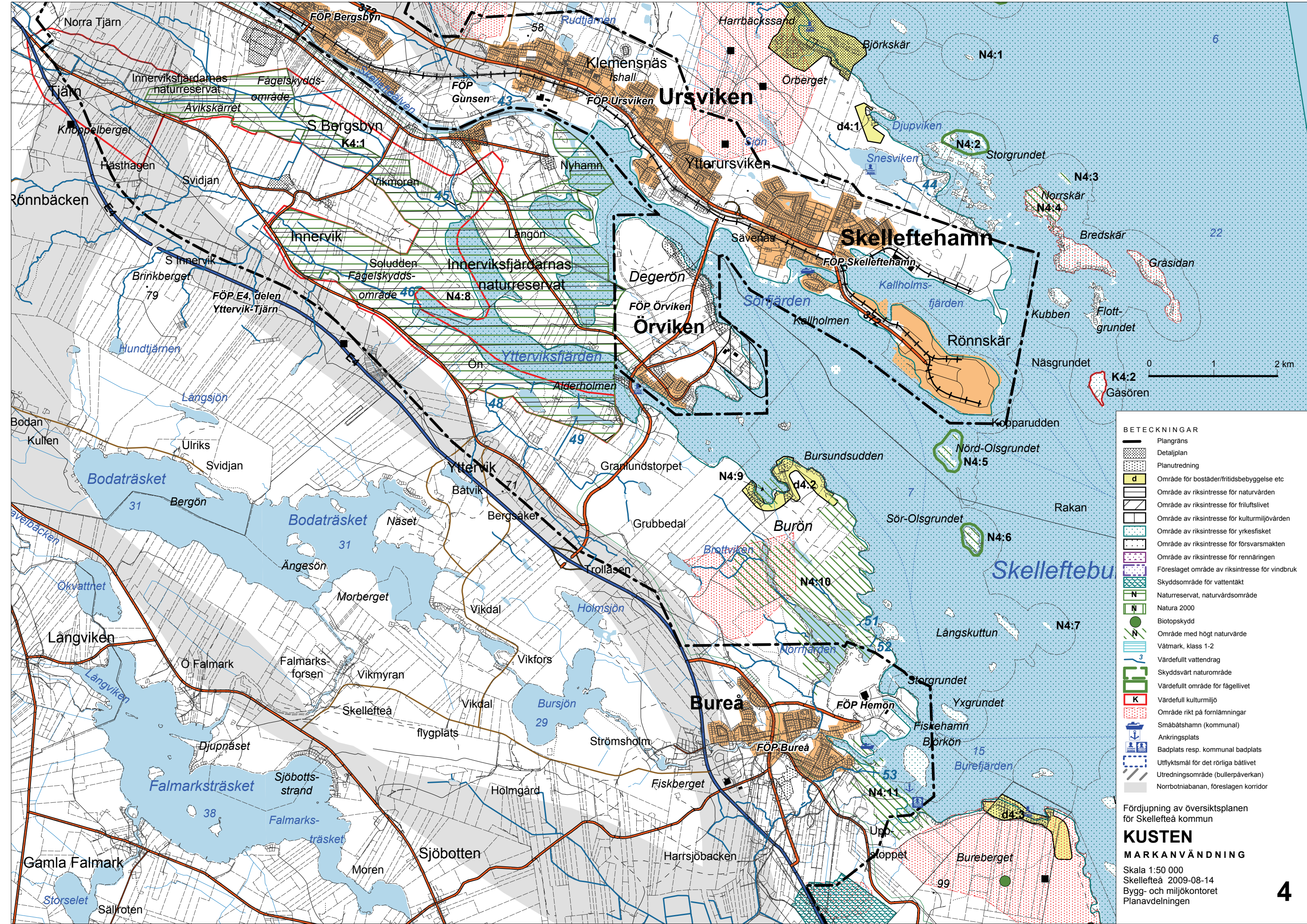
**KUSTEN**

**MARKANVÄNDNING**

Skala 1:50 000  
Skellefteå 2009-08-14  
Bygg- och miljökontoret  
Planavdelningen







- BETECKNINGAR**
- Plangräns
  - Detaljplan
  - Planutredning
  - Område för bostäder/fritidsbebyggelse etc
  - Område av riksintresse för naturvärden
  - Område av riksintresse för friluftslivet
  - Område av riksintresse för kulturmiljövården
  - Område av riksintresse för yrkesfisket
  - Område av riksintresse för försvarsmakten
  - Område av riksintresse för rennaringen
  - Föreslaget område av riksintresse för vindbruk
  - Skyddsområde för vattentäkt
  - Naturservat, naturvårdsområde
  - Natura 2000
  - Biotopskydd
  - Område med högt naturvärde
  - Vätmark, klass 1-2
  - Värdefullt vattendrag
  - Skyddsvärt naturområde
  - Värdefullt område för fågellivet
  - Värdefull kulturmiljö
  - Område rikt på fornlämningar
  - Småbåtshamn (kommunal)
  - Ankringsplats
  - Badplats resp. kommunal badplats
  - Utflaktsmål för det rörliga båtlivet
  - Utredningsområde (bullerpåverkan)
  - Norrbotniabanan, föreslagen korridor

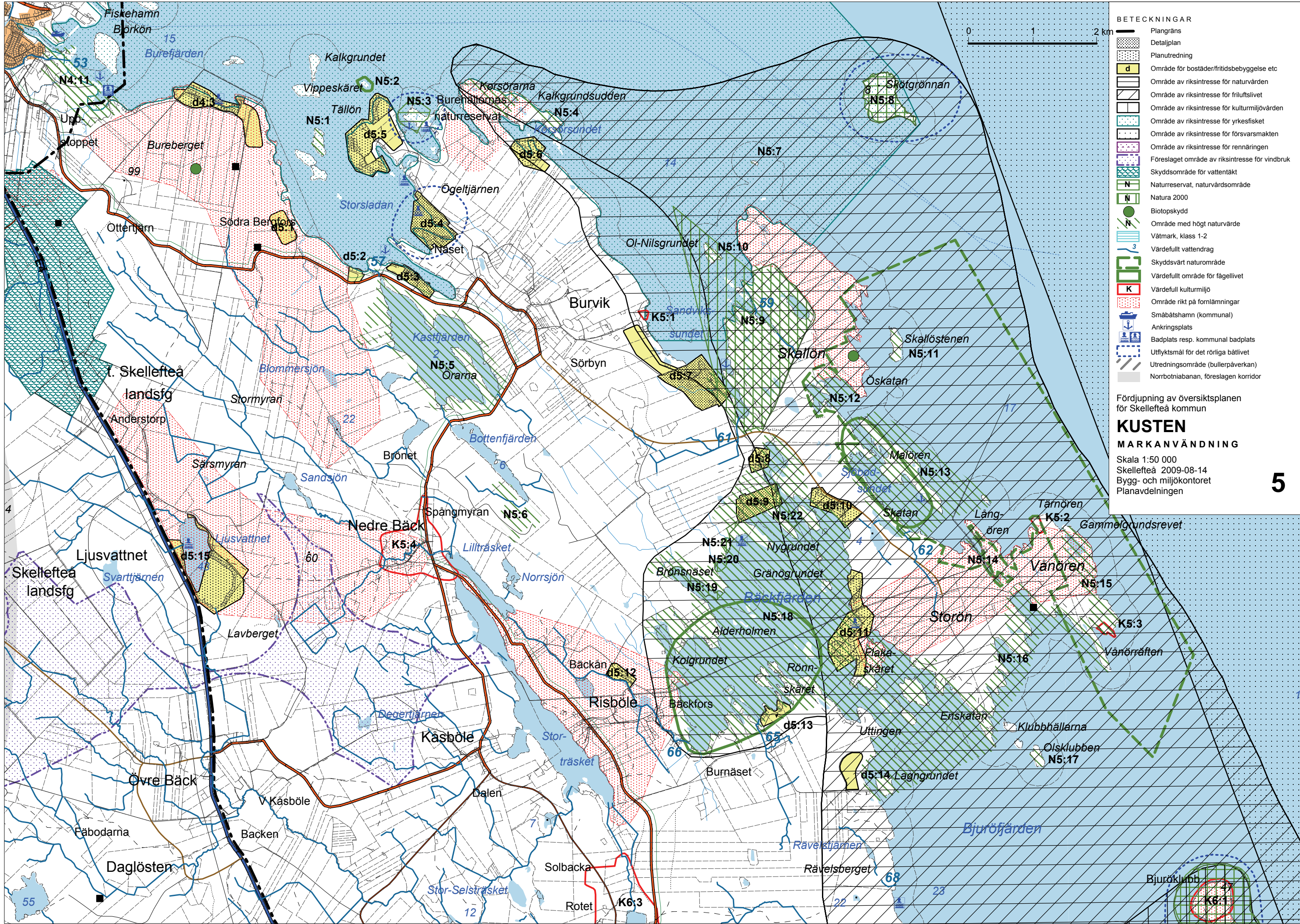
Fördjupning av översiktsplanen för Skellefteå kommun

**KUSTEN**

**MARKANVÄNDNING**

Skala 1:50 000  
 Skellefteå 2009-08-14  
 Bygg- och miljökontoret  
 Planavdelningen





- BETECKNINGAR**
- Plangräns
  - Detaljplan
  - Planutredning
  - Område för bostäder/fritidsbebyggelse etc
  - Område av riksintresse för naturvärden
  - Område av riksintresse för friluftslivet
  - Område av riksintresse för kulturmiljövården
  - Område av riksintresse för yrkesfisket
  - Område av riksintresse för försvarsmakten
  - Område av riksintresse för rennängen
  - Föreslaget område av riksintresse för vindbruk
  - Skyddsområde för vattentäkt
  - Naturreservat, naturvårdsområde
  - Natura 2000
  - Biotopskydd
  - Område med högt naturvärde
  - Våtmark, klass 1-2
  - Värdefullt vattendrag
  - Skyddsvärt naturområde
  - Värdefullt område för fågellivet
  - Värdefull kulturmiljö
  - Område rikt på fornlämningar
  - Småbåtshamn (kommunal)
  - Ankringsplats
  - Badplats resp. kommunal badplats
  - Utflyktsmål för det rörliga båtlivet
  - Utredningsområde (bullerpåverkan)
  - Norrbotnianbanan, föreslagen korridor

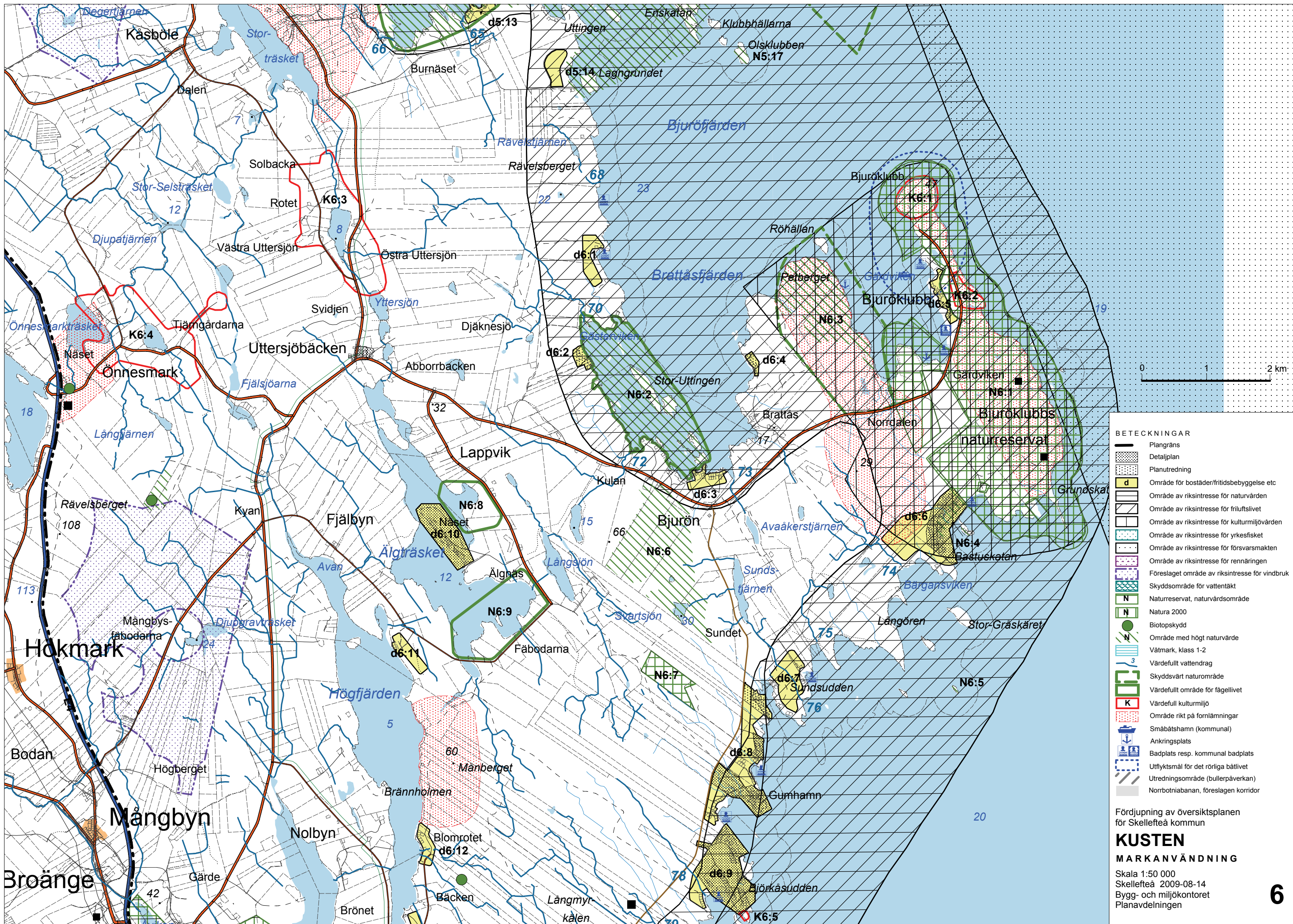
Fördjupning av översiktsplanen för Skellefteå kommun

**KUSTEN**

**MARKANVÄNDNING**

Skala 1:50 000  
 Skellefteå 2009-08-14  
 Bygg- och miljökontoret  
 Planavdelningen





- BETECKNINGAR**
- Plangräns
  - Detaljplan
  - Planutredning
  - Område för bostäder/fritidsbebyggelse etc
  - Område av riksintresse för naturvärden
  - Område av riksintresse för friluftslivet
  - Område av riksintresse för kulturmiljövärden
  - Område av riksintresse för yrkesfisket
  - Område av riksintresse för försvarsmakten
  - Område av riksintresse för renningen
  - Föreslaget område av riksintresse för vindbruk
  - Skyddsområde för vattentäkt
  - Naturreservat, naturvårdsområde
  - Natura 2000
  - Biotopskydd
  - Område med högt naturvärde
  - Vätmark, klass 1-2
  - Värdefullt vattendrag
  - Skyddsvärt naturområde
  - Värdefullt område för fågellivet
  - Värdefull kulturmiljö
  - Område rikt på formlämningar
  - Småbåtshamn (kommunal)
  - Ankringsplats
  - Badplats resp. kommunal badplats
  - Utflyktsmål för det rörliga båtlivet
  - Utredningsområde (bullerpåverkan)
  - Norrbotniabanan, föreslagen korridor

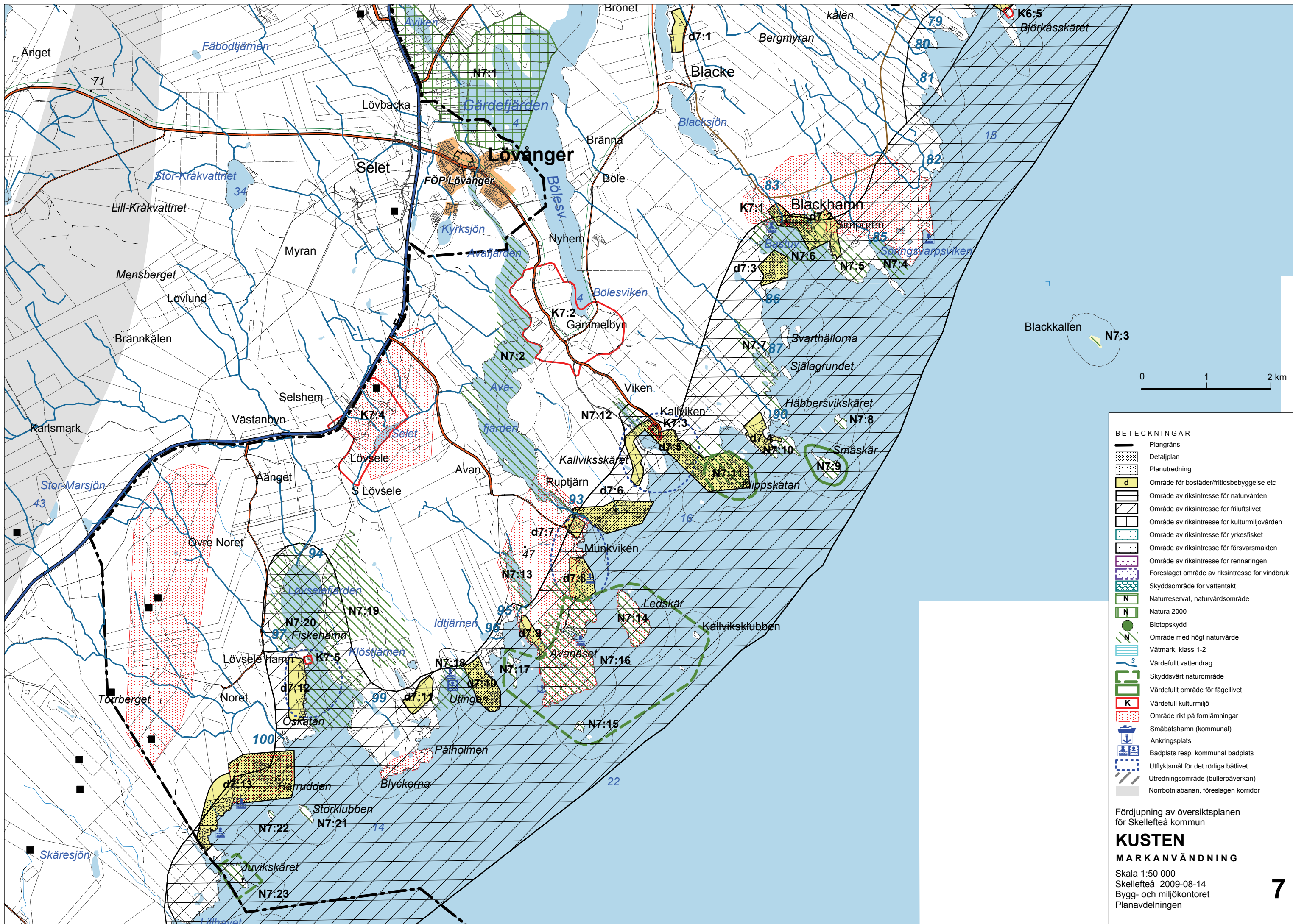
Fördjupning av översiktsplanen för Skellefteå kommun

**KUSTEN**

**MARKANVÄNDNING**

Skala 1:50 000  
 Skellefteå 2009-08-14  
 Bygg- och miljökontoret  
 Planavdelningen





- BETECKNINGAR**
- Plangräns
  - Detaljplan
  - Planutredning
  - Område för bostäder/fritidsbebyggelse etc
  - Område av riksintresse för naturvärden
  - Område av riksintresse för friluftslivet
  - Område av riksintresse för kulturmiljövärden
  - Område av riksintresse för yrkesfisket
  - Område av riksintresse för försvarsmakten
  - Område av riksintresse för rennaringen
  - Föreslaget område av riksintresse för vindbruk
  - Skyddsområde för vattentäkt
  - Naturreservat, naturvårdsområde
  - Natura 2000
  - Biotopskydd
  - Område med högt naturvärde
  - Våtmark, klass 1-2
  - Värdefullt vattendrag
  - Skyddsvårt naturområde
  - Värdefullt område för fågellivet
  - Värdefull kulturmiljö
  - Område rikt på fornlämningar
  - Småbåtshamn (kommunal)
  - Ankringsplats
  - Badplats resp. kommunal badplats
  - Utflyktsmål för det rörliga båtlivet
  - Utredningsområde (bullerpåverkan)
  - Norrbotniabanan, föreslagen korridor

Fördjupning av översiktsplanen  
för Skellefteå kommun

**KUSTEN**  
**MARKANVÄNDNING**

Skala 1:50 000  
Skellefteå 2009-08-14  
Bygg- och miljökontoret  
Planavdelningen