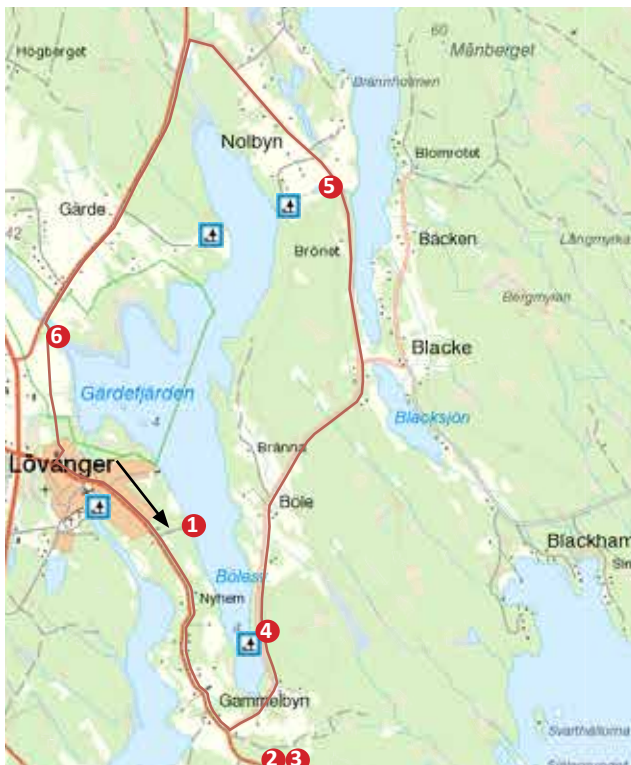


Bruna spåret - 18 km Bölerundan



Bosättning för bönder och fiskarbönder

Det bruna cykelspåret följer under ett par kilometer den gamla inre vattenvägen mot Bjuröklubb som passerade genom Löfvånger. Vattendraget skymtar på höger sida. På slutningen ner mot sjön i Böle finns fornminneslämningar från bosättningar från 1500-talet. Vägen från bron i Gärde till Löfvånger kan vara svår att cykla. En annan väg går knappt en km längs E4 till Löfvånger.

Tips på avstickare

- 1. Knektplatsen** - Löfvångers gamla badplats.
- 2. Kallvikens hamn** - Var utskenningshamn ända fram till andra världskriget för Burträsk och Löfvånger.
- 3. Tultret** - Sjömärke högt uppe på berg.
- 4. Rotesands Badplats** - Med fin strand.
- 5. Rastplats** - vid bäcken mellan Högfjärden och Gärdefjärden
- 6. Gärdefjärdens naturreservat** Med rikt fågelliv.

Svarta spåret - 28 km Blackerundan



Blacke/Högfjärden - en del av medeltida sjövägar

Passerar byarna Gammelby, Böle, Blacke, Fjälbyn, Kyan och Gärde.

Sträckan på Östra sidan av Högfjärden går efter en skogsbilväg som bitvis har påförts grovt grus/sten. Cykel av terrängtyp rekommenderas. Vägen från bron i Gärde till Löfvånger kan vara svår att cykla. En annan väg går knappt en km längs E4 till Löfvånger.

Tips på avstickare

- 1. Knektplatsen** - Löfvångers gamla badplats.
- 2. Kallvikens hamn** - Var utskenningshamn ända fram till andra världskriget för Burträsk och Löfvånger.
- 3. Tultret** - Sjömärke högt uppe på berg.
- 4. Rotesands Badplats** - Med fin strand.
- 5. Ridhus i Fjälbyn** En fin anläggning. Har öppet sommarcafé. Kolla öppettiderna.
- 6. Gärdefjärdens naturreservat** Med rikt fågelliv.

Kontakt:
info@lovanger.se

Cykelleder i Löfvånger

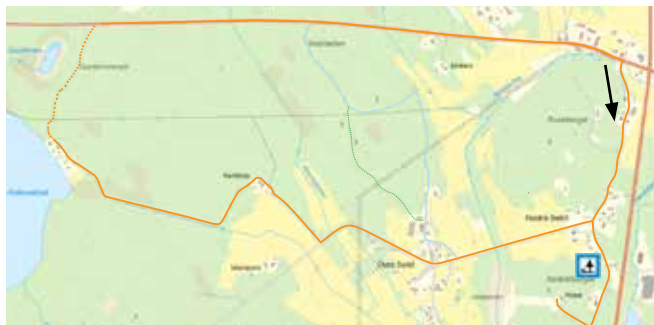
SEX LEDER AV OLIKA LÄNGD
OCH MED MÅNGA UPPELVELSER



SKELL
EFTEA

Oranga spåret - 7 km

Seletrundan



Selet - en historisk viktig by

Selets by har utarbetat ett eget informationsblad om den korta vandrings- och cykelleden i Selet med ett flertal informationsskyltar om den gamla byn med traditioner inom militär, jordbruk och kommunikation.

Gröna spåret - 18 km

Broträskrundan



Historisk färdväg

Passerar byarna, Selet, Hötjärn, Broträsk och Lövvattnet. Vägen förbi Hötjärn är en lättcyklad grusväg med artrik vägkant. På våren kantas vägrenen ofta av åkerbärsblommor, på högsommaren blåklockor och prästkragar. Längs Hötjärnsvägen passeras skylt Hötjärnsberget 1 km, Fornminne 1 km; intressant fornminne där den s.k. Vebomarksguden en gång stod.

Tips på avstickare

1. **Korsvägen** - Här passerar man landsvägen från 1400-talet. Se infoskyltar i korsningen.
2. **Vebomarksguden**
3. **Broträsk** - Ta rakt fram på Vebomarksvägen så kommer du fram till en betagande vy över Broträsket.
4. **G:a Vebomarksvägen** - Ta vänster direkt efter Lövvattnet. Fin cykelväg.

Blå spåret - 16 km

Munkvikenrundan



Sjöfartsleden till Lövånger

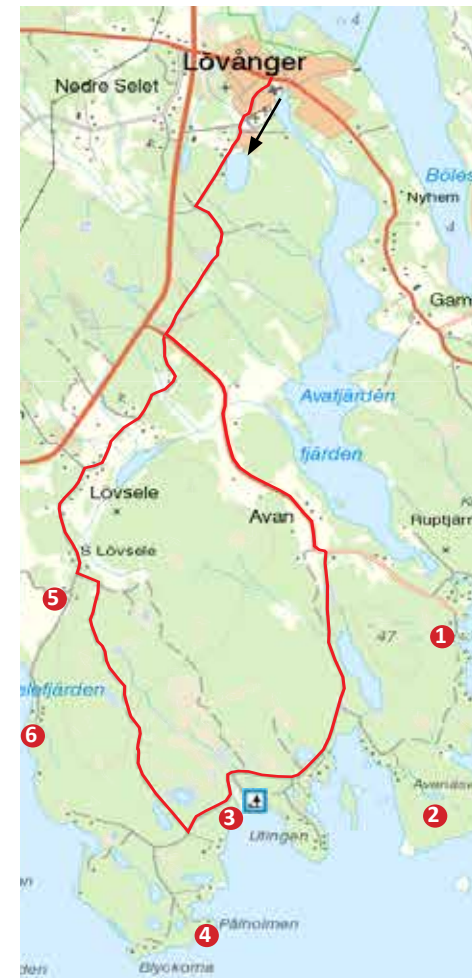
Passerar byarna Gammelbyn, Kallviken och Avan. Grusväg större delen av sträckan, förutom de fem första km. Vägen går också ca 1,5 km längs den gamla medeltida landsvägen. Fina vyer nära havet i Kallviken och Munkviken. Cykelleden passerar nära många möjligheter till fina avstickare. Kort sträcka mellan Kallviken och Munkviken är skogsbilväg, ta hänsyn till de boende.

Tips på avstickare

1. **Knektplatsen** - Lövångers gamla badplats.
2. **Kallvikens hamn** - Var utskepningshamn ända fram till andra världskriget för Burträsk och Lövånger.
3. **Tultret** - Sjömärke högt uppe på berg.
4. **Skeppsvrak** - från nödåret 1695
5. **Munkviken** - Kyrkans lägergård med öppet sommarcafé.

Röda spåret - 21 km

Klössandsrundan



Klössand - Lövångers Havsbad

Passerar byarna Avan och Lövsele. Grusväg hela sträckan utom inne i Lövånger. Gärna breda cykeldäck. Vägen går också ca 5 km längs den gamla medeltida landsvägen. En del av vägen går också längs en skogsbilväg, men fullt cykelbar. Cykelleden passerar nära ett par fina fiskesjöar, bl. a. Lill-Gladaviken. Det finns också många möjligheter till fina avstickare längs spåret.

Tips på avstickare

1. **Munkviken** Kyrkans lägergård med öppet sommarcafé.
2. **Avanässets naturreservat** Naturreservat med en fantastisk vild natur och många fornlämningar.
3. **Lövångers havsbad** - Med jättefin sandstrand.
4. **Pålholmen** Ett gammalt fiskeläge med rastplats och öppen raststuga.
5. **Kräkångers Ekogård/ Bergsäckersgården** - Ekologisk grönsaksodling, lammproduktion. Ring före besök 073-804 92 92.
6. **Fiskeläge/hamn** - Med utsikt över Lövselefjärden