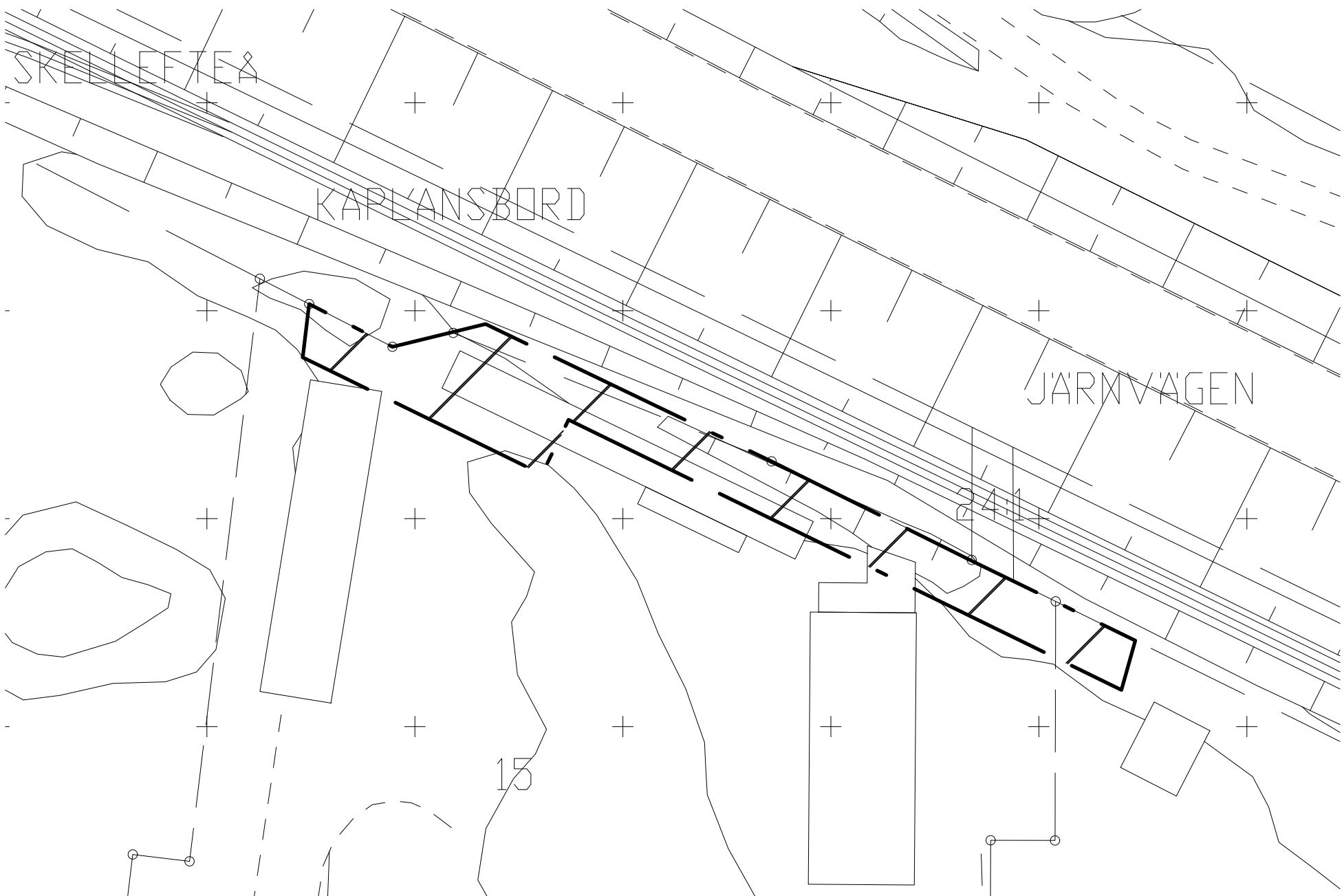


N 7184460

N 7184440

N 7184420

N 7184400



E 182260

E 182280

E 182300

E 182320

E 182340

E 182360

E 182380












PLANBESTÄMMELSER

Följande gäller inom områden med nedanstående beteckningar. Endast angiven användning och utformning är tillåten. Där beteckning saknas gäller bestämmelsen inom hela planområdet.

GRÄNSBETECKNINGAR

 Del av detaljplanen som upphävs

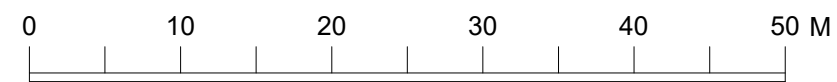
PRIMÄRKARTANS BETECKNINGAR

	Fastighetsgräns		Väg
	Kvartersgräns		Nivåkurvor
	Fastighetsbeteckning		Staket
	Byggnader		Häck
	Avvägd höjd		Slänt
	Rutnätspunkt		

Primärkartan upprättad av lantmäterivdelningen
Plan: SWEREF 99 20 15
Höjd: RH 2000

Samrådshandling

SKALA 1:500



PLANKARTA

Upphävande av del av detaljplan för
Del av Kv. Backängen
inom stadsdelen Prästbordet
Skellefteå kommun, Västerbottens län

Samhällsbyggnad, fysisk planering, september 2021

Therese Kreisel / Verksamhetschef plan / Frida Feil / Planarkitekt / Jaafar Salim / Planarkitekt